ANNEX A

Site Maps

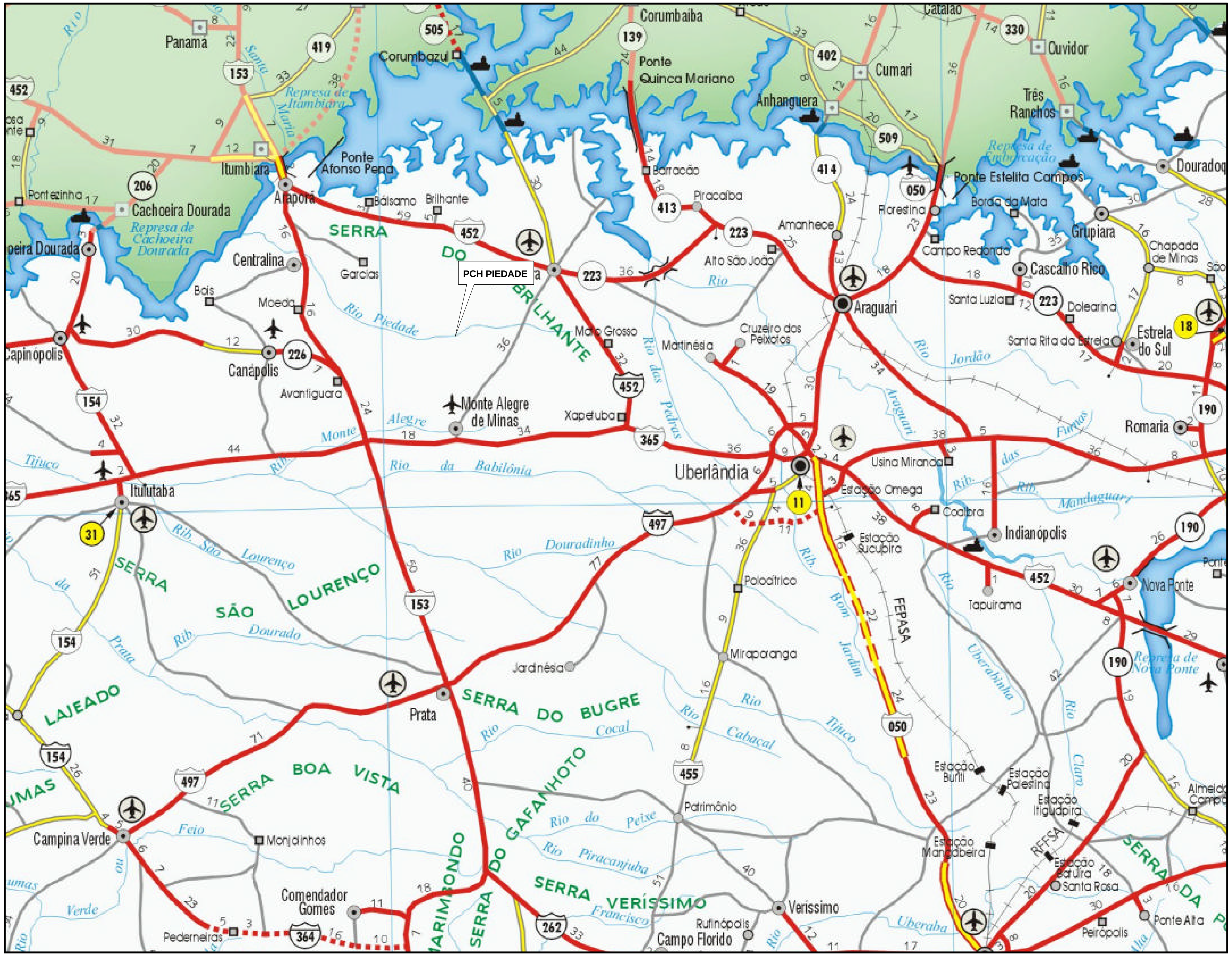

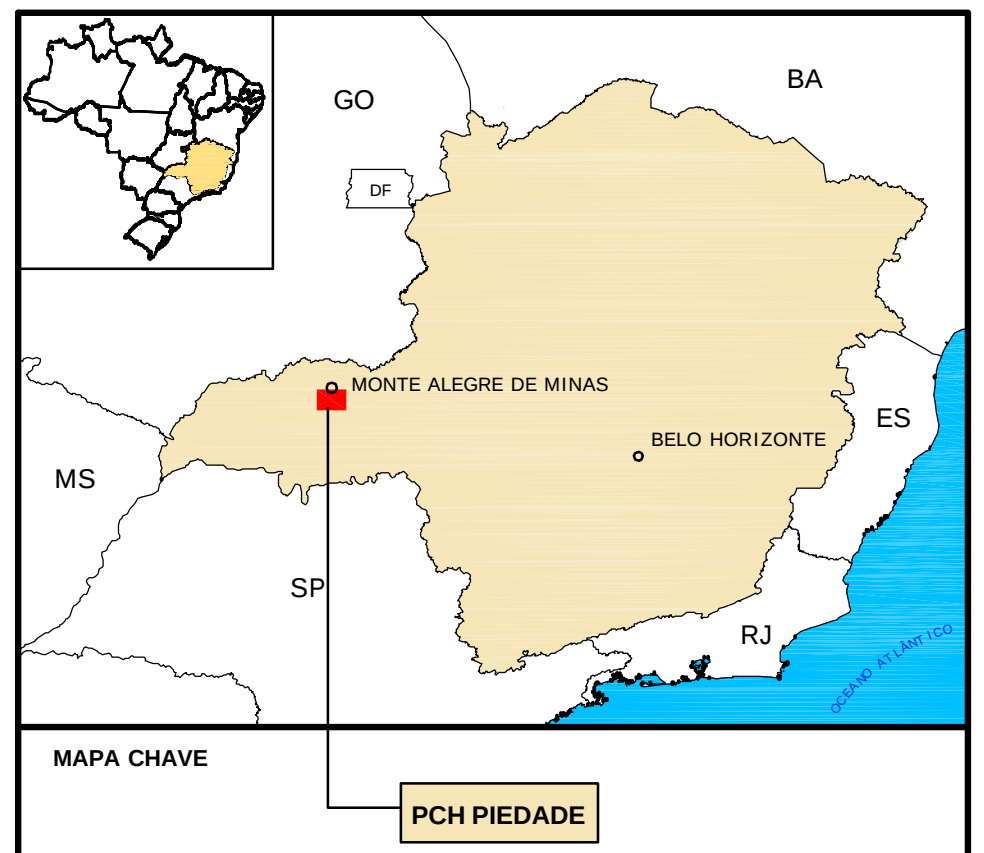

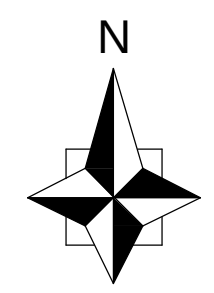

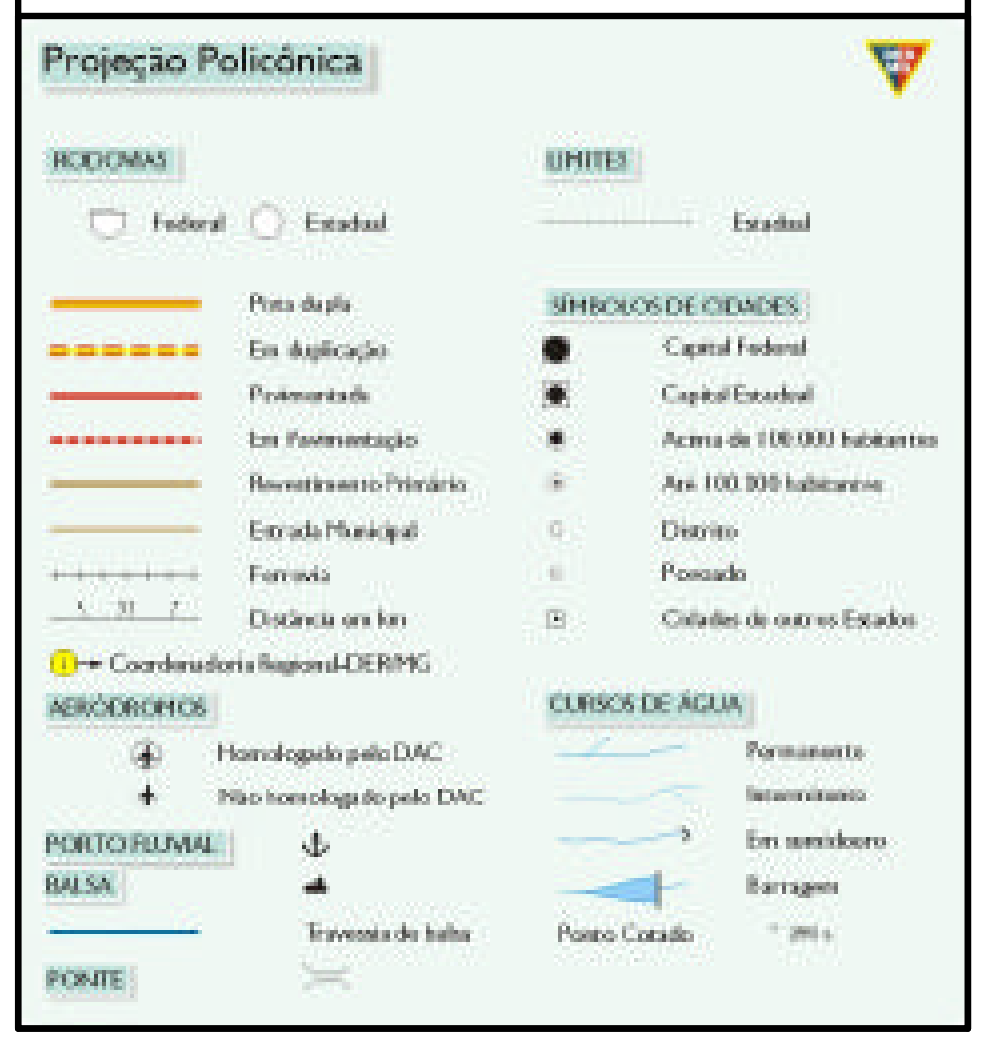

Nº	DATA	FEITO	VISTO	APROV.
3				
2				
1				

FONTE:

- MAPA RODOVIÁRIO DE MINAS GERAIS - DEPARTAMENTO DE ESTRADAS DE RODAGEM

DES. RODRIGO

CONF. ROGÉRIO

DATA MARÇO/2007

LIMIAR ENGENHARIA AMBIENTAL

PCH PIEDADE

TÍTULO: MAPA DOS ACESSOS

FOLHA: 01/01

PROJETO: PIE-LOC-001

REV. 0

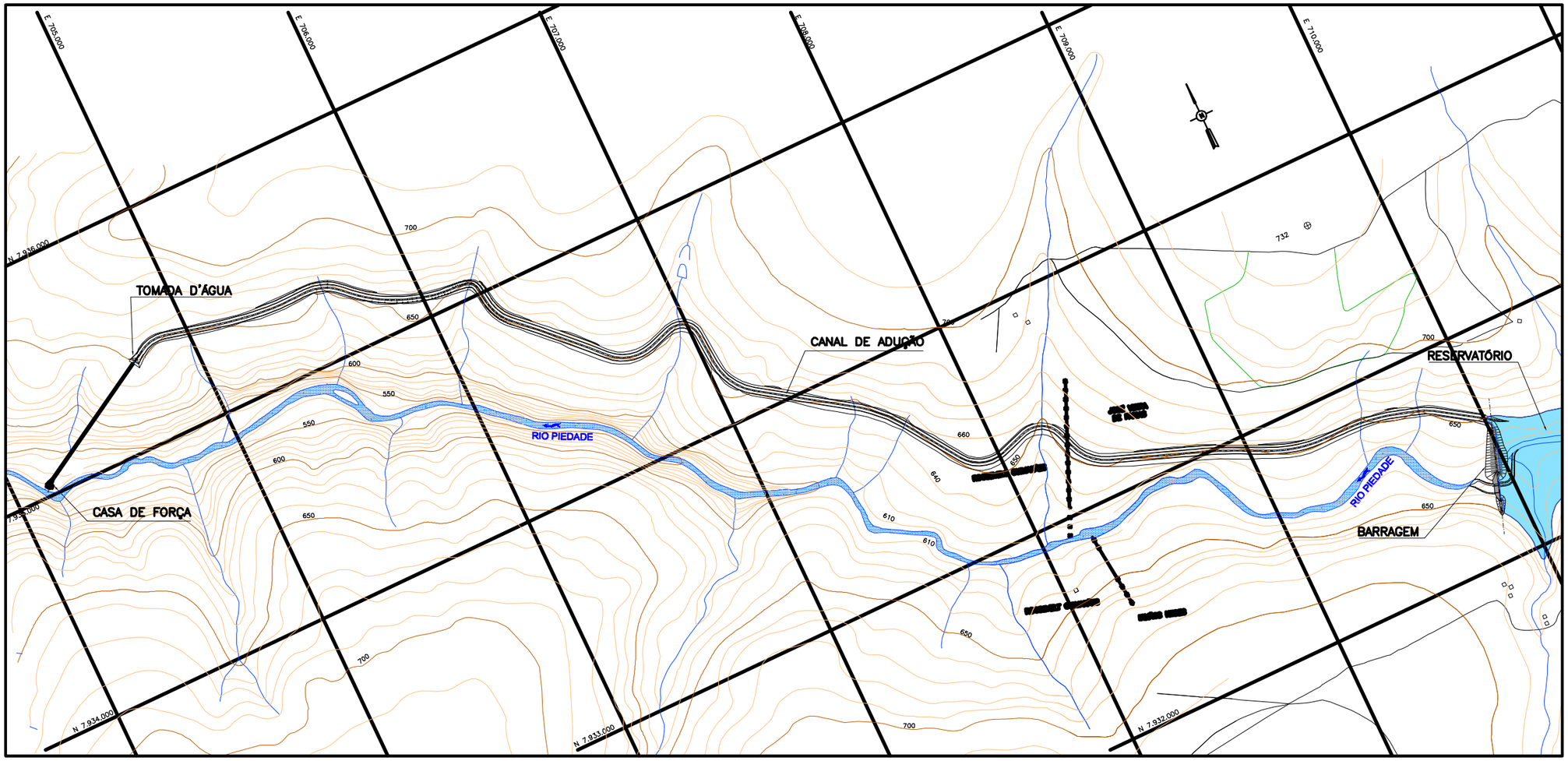

PLANTA
ESC. 1:10.000

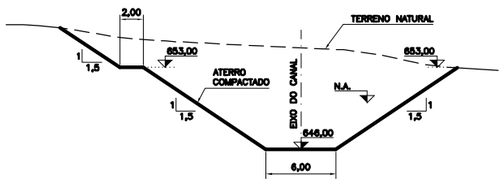

SEÇÃO TÍPICA – ESCAVAÇÃO EM SOLO
ESC. 1:250

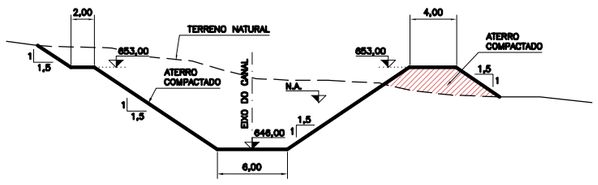

SEÇÃO TÍPICA – ESCAVAÇÃO EM SOLO E DIQUE
ESC. 1:250

NOTAS
1 – COTAS E DIMENSÕES EM METRO.

ESCALA GRÁFICA
1:10000 0 200 400 500m

R A Engenharia e Consultoria

USINA GERADORA DE ENERGIA S/A

PCH PIEDADE
PROJETO BÁSICO CONSOLIDADO 2007

ARRANJO GERAL
PLANTA

REVISÃO: 0

ESCALA	DES.	PROJ.	DATA	RESPONSÁVEL TÉCNICO
1:1000	J.M.L.	A.R.	MARÇO/07	Ricardo A. Almeida CREA – 50.244/D
VISTO: C.G.	APROV.: R.A.A.	NÚMERO: PI–MA–001		